

Progettiamo insieme il nostro futuro



G.A.L.

*UNO STRUMENTO PARTECIPATO
A SERVIZIO DEL TERRITORIO E
DELLO SVILUPPO LOCALE*





G.A.L.

Opera sul territorio dal 1997: Iniziativa Leader II,
Leader +, Asse IV PSR 2007-2014
Oggi MISURA 19 PSR 2014-2020

Area Leader

Aviano, Caneva, Polcenigo, Budoia, Montereale, Vajont, Maniago,
Andreis, Barcis, Claut, Cimolais, Erto e Casso, Frisanco, Arba,
Fanna, Cavasso, Meduno, Tramonti di Sotto, Tramonto di Sopra,
Travesio, Sequals, Castelnuovo, Pinzano, Vito d'Asio, Clauzetto



Fondi a disposizione 4,5 milioni di euro

Preselezione

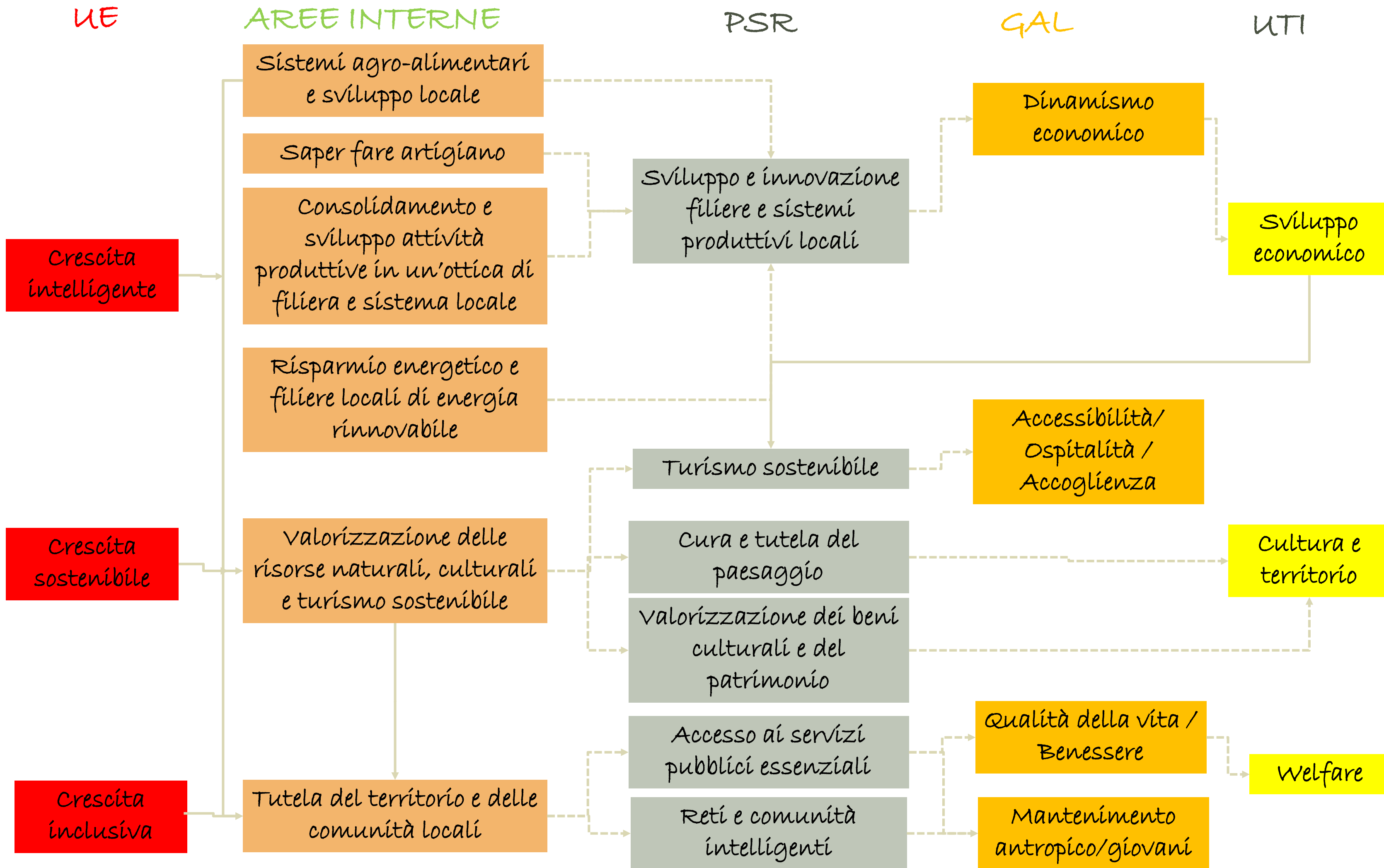
A ottobre 2015 il GAL ha presentato domanda di preselezione alla Regione



Tempistica : avvio primi Bandi fine 2016



IL CONTESTO DELLA PROGRAMMAZIONE IN CUI CI MUOVIAMO



Analisi territoriale + Ascolto del territorio



Priorità



Obiettivi



Azioni



Bandi



Analisi territoriale



Risultati raggiunti



Analisi territoriale



Risultati raggiunti



ANALISI DEL CONTESTO

Risultati raggiunti



Analisi territoriale



Risultati raggiunti



Analisi territoriale



Amministratori



Imprese




Giovani



Gruppo Guida



Mondo agricolo



L'ASCOLTO DEL TERRITORIO

Scuola



Turismo



Confcooperative



Associazionismo



Dall'analisi territoriale



e dall'ascolto del territorio

*... la definizione della
Strategia di Sviluppo Locale*





OBIETTIVI DELLA STRATEGIA GENERALE DELL'AREA

- Garantire un'efficiente sistema di Governance
- Dotare il territorio di infrastrutture tecnologiche
- Garantire capillarità e qualità dei servizi alle famiglie e alle imprese
- Favorire sistemi di mobilità sostenibile
- Sostenere l'imprenditorialità locale
- Puntare sulla risorsa «turismo slow»






IL TURISMO SLOW QUALE ELEMENTO STRATEGICO

Un approfondimento ...



RISORSE «CHIAVE» PER UN TURISMO SLOW



Sentierística Parco

Ricettività extra alberghiera

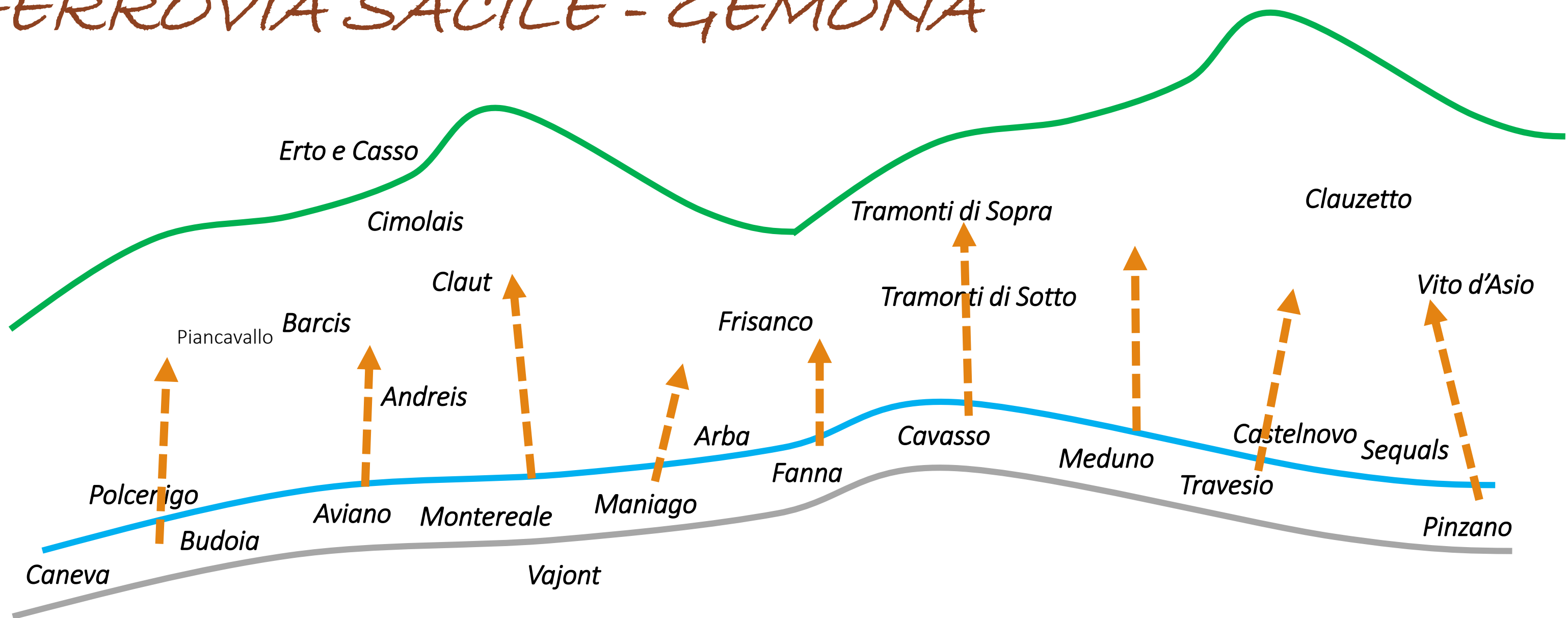
Ecomuseo Lis Aganis

Eno-gastronomia

Pista ciclabile

Ferrovia Sacile-Gemona

FERROVIA SACILE - GEMONA



Spina dorsale del sistema turistico locale = attività economica

Stazioni = punti di partenza alla scoperta di tutto il territorio

Stazioni = punti vendita, B&B, alloggi, piccoli musei

Attivazione servizi turistici:

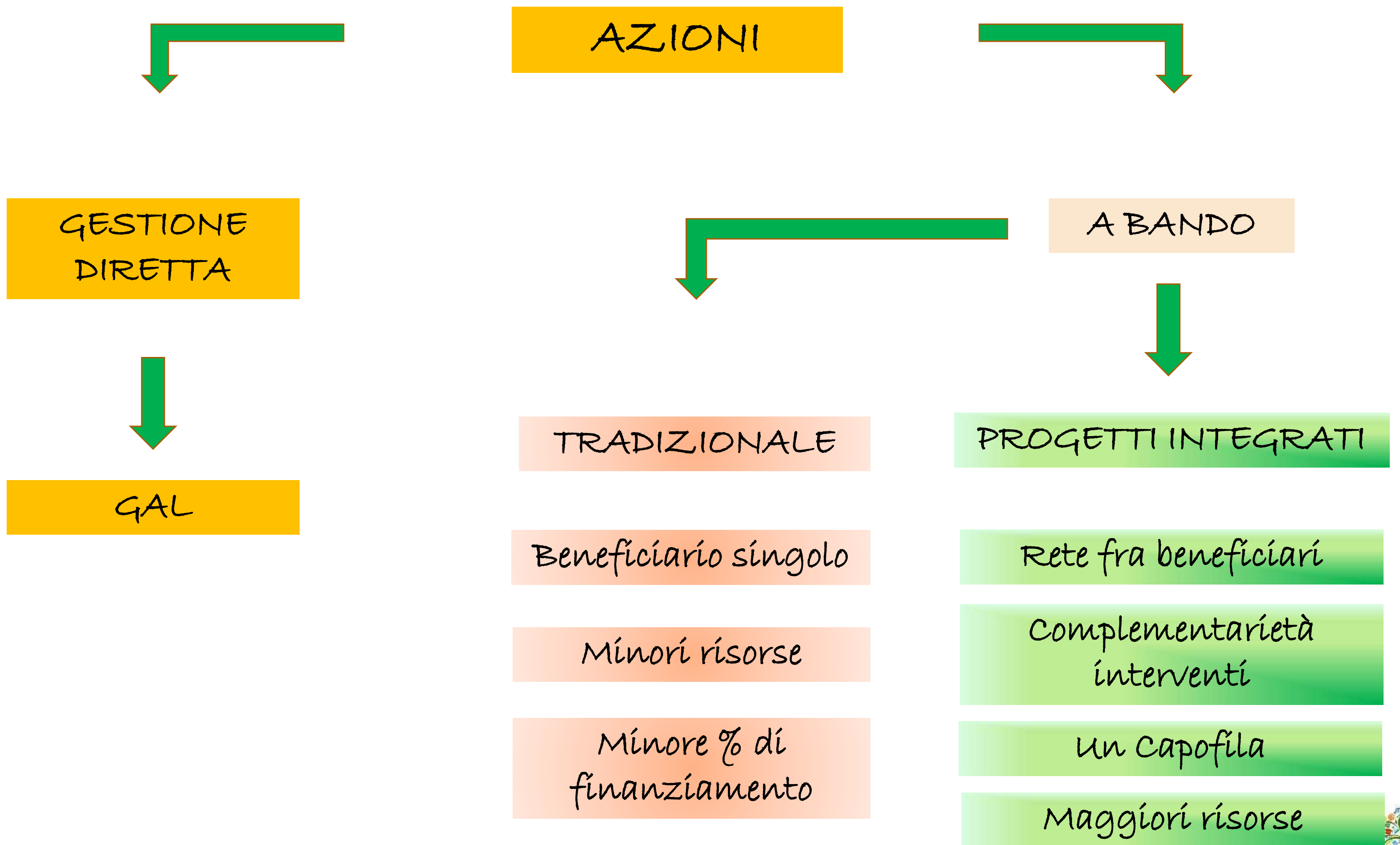
- Trasporto
- Treno-Bici (noleggio bici, riparazione, negozi abbigliamento, ...)
- Guide al territorio
- Calendarizzazione «eventi in ferrovia»
- Connessione con operatori turistici esistenti (es. Albergo Diffuso)

MISURA 19 DEL PSR L'ATTIVITA' DEL GAL

Un approfondimento ...



MODALITA' DI GESTIONE



PRIORITÀ

OBIETTIVI

AZIONI

Turismo sostenibile

Creare sistema turistico coordinato

Realizzazione di progetti integrati a sostegno del prodotto turistico (Partnership privato-pubblico)

Realizzazione grandi eventi

Sostegno alla governance turistica (GAL)

Attività di promozione (GAL)

Occupazione

Creare nuove opportunità di lavoro

Sostegno all'avvio di nuove forme imprenditoriali

Servizi e servizi alle famiglie

Sostegno all'avvio di una cooperativa di comunità

PRIORITÀ

OBIETTIVI

AZIONI

Formazione
Istruzione

§

Professionalizzare
soggetti economici

Attività di sensibilizzazione e
aggiornamento (GAL)

Realizzazione di progetti
didattici innovativi

Qualità e Innovazione

Sostenere innovazione

Gestione del Marchio
QManiago (GAL)

Sostenere forme
aggregative

Azioni di
internazionalizzazione e
innovazione prodotti e processi

Paesaggio

Valorizzare il paesaggio

Interventi per la cura e la tutela
del paesaggio

Agricoltura

Qualificare i prodotti
locali

Qualificazione delle aziende,
prodotti e servizi

Progetti d'area integrati a
sostegno dei prodotti locali

Grazie per l'attenzione !



GAL Montagna Leader Via Venezia 18/A 33085
MANIAGO (PN)

0427 71775 fax 0427 71754

gal@montagnaleader.org www.montagnaleader.org